

PROGRAM ROZVOJE OBCE STŘÍTEŽ NAD LUDINOU



NA OBDOBÍ LET
2020 - 2027

Úvod

Program rozvoje obce (PRO) Střítež nad Ludinou je strategický koncepční dokument vytyčující záměry obce na období 4 – 7 let, který se neomezuje pouze na jedno volební období zastupitelstva obce. Formuluje strategii rozvoje území, včetně komunity a jejího fungování. Vznikl na základě styku s veřejností, soukromou sférou, občany, podnikateli, majiteli pozemků, odborníky, správou obce a státu. PRO usiluje o dosažení rovnováhy mezi tím, co místní občané chtějí a tím, co je dosažitelné. Snaží se nalézt rovnováhu mezi dalším rozvojem obce, ochranou stávajících přírodních a kulturních hodnot. PRO je pro obec důležitým nástrojem k upevnění pozice v regionu a posílení její konkurenceschopnosti. Je podkladem pro rozvojové aktivity a územní plánování v obci, i regionu. Přispívá k efektivnímu využívání finančních prostředků obce z vlastního rozpočtu i z dotačních zdrojů a umožňuje zastupitelům koncepční plánování rozvoje obce. PRO zachycuje hlavní problémy a předpoklady rozvoje obce a formuluje možná řešení. Pro tvorbu dokumentu bylo využito zapojení cílových skupin občanů. Zjištěné názory, připomínky a náměty byly implementovány a zapracovány do dalšího rozvoje obce.

Program rozvoje obce umožňuje

- naplňovat dlouhodobé cíle a strategickou vizi obce
- rozhodovat v zastupitelstvu v širším koncepčním rámci
- koordinovat aktivity a zájmy různých subjektů v obci
- prosazovat a chránit veřejný zájem
- stanovit priority obce, místních obyvatel, podnikatelských subjektů a následně investičního programu

- posílit sounáležitost mezi lidmi navzájem

- posílit odpovědnost místních obyvatel za další rozvoj obce tak, aby přicházeli s konkrétními návrhy řešení daného problému

PRO vychází ze socioekonomické analýzy současného stavu, zhodnocuje silné a slabé stránky obce, její rozvojové příležitosti a identifikuje existující rizika. Je rozdělen na dvě části – analytickou a návrhovou.

Analytická část charakterizuje obec a stávající situaci v obci dle více oblastí. Dle území, demografického vývoje, hospodářství, infrastruktury, vybavenosti obce, životního prostředí a správy obce.

V závěru navrhuje východiska pro druhou část dokumentu - návrhovou.

Návrhová část rozšiřuje analytickou část o návrhy na další rozvoj obce a řešení rizik z analytické části vyplývajících. Stanovuje vizi, cíle, navrhuje opatření a aktivity z nich vyplývající.

A. ANALYTICKÁ ČÁST

A.1 Charakteristika obce

1. Území

Střítež nad Ludinou je podhorskou obcí ve východní části Olomouckého kraje ležící pod posledními výběžky Nízkého Jeseníku. Rozprostírá se podél potoka Ludiny v úzkém táhlém údolí navazujícím na Moravskou bránu, ve vzdálenosti 5 km severně od Hranic. Pramen Ludiny je od Stříteže vzdálený 3,5 km a tok Ludiny je dlouhý 15 km. V Hranicích se vlévá do řeky Bečvy. Východní částí katastrálního území obce prochází evropské rozvodí Černého a Baltského moře. Z celkové rozlohy 1482317 m² téměř třetinu zaujímají lesy. Střed obce leží v nadmořské výšce 338 m a nejvyšším bodem katastru je Okrouhlík s výškou 502 m.

Obec Střítež nad Ludinou je územně samosprávným celkem. Obec je spravována devítičlenným zastupitelstvem obce. Rada obce není zřizována a obec navenek zastupuje starosta, který je pro výkon své funkce uvolněn.

Název obce

Střítež nad Ludinou

Katastrální rozloha

1 482 317 m²

Nadmořská výška

338 m. n. m.

Počet obyvatel k 1.1.2020

844

Základní škola / žáků

1.-9. třída / 119

Mateřská škola / žáků

jedno oddělení / 24

Plynofikace

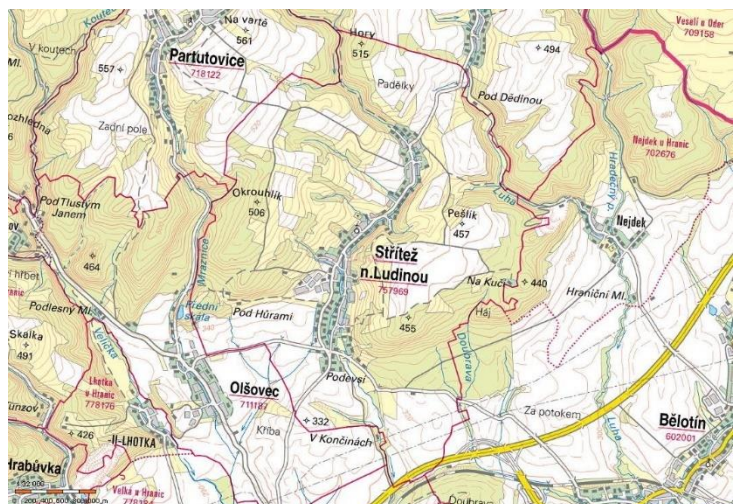
ANO

Vodovod

ANO

Kanalizace a ČOV

NE

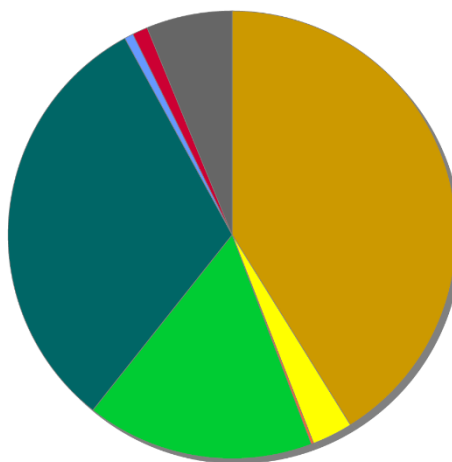


Druhy pozemků (ha)

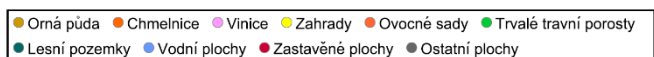
	31. 12. 2018	31. 12. 2019
Celková výměra	1 482,32	1 482,32
Zemědělská půda	899,45	899,38
Orná půda	610,12	610,09
Chmelnice	-	-
Vinice	-	-
Zahrada	42,82	43,28
Ovocný sad	2,55	2,55
Trvalý travní porost	243,96	243,45
Nezemědělská půda	582,86	582,94
Lesní pozemek	464,80	465,12
Vodní plocha	9,53	9,53
Zastavěná plocha a nádvoří	16,42	16,51
Ostatní plocha	92,11	91,79

Druhy pozemků (ha)
[ParDatKř]

Území:



Zdroj: ČSÚ



Historie obce

První písemná zmínka o obci pochází z roku 1412, archeologické nálezy užitkové keramiky však dokládají osídlení této lokality již o 150 let dříve. Podle nápisu na zvonu v původním kostelíku, který stával na hřbitově, lze usuzovat, že zde kostel existoval již v roce 1272. Obec byla vždy součástí hranického panství. Nejstarší písemný záznam o školním vyučování v obci pochází již z roku 1751. Výuky se tehdy ujal, při svém obuvnickém řemesle, vysloužilý voják Josef Trnka. V roce 1767 vydává kníže Karel Ditrichštejn "Zakládací listinu lokálního kaplanství a školy ve Stříteži" a oficiálně se tak začíná psát historie samostatné duchovní správy a místního školství. Budova první školy však byla postavena až v roce 1786.

V roce 1892 byl ve vsi založen hasičský spolek. Již v roce 1893 měla Střítež vlastní poštovní úřad, pod který spadaly i okolní obce. Stejněho roku byla postavena budova školy v klasicistním slohu a škola byla rozšířena na dvojtřídní. Tato škola č.p. 120 prošla několika rekonstrukcemi a dodnes slouží školnímu vyučování.

V roce 1516 bylo v obci 37 usedlých rodin a v roce 1656 to bylo již 53 rodin. V roce 1900 žilo ve Stříteži 808 obyvatel ve 119 domech. Pro srovnání dnes je to 840 obyvatel ve 270 domech. Největšího počtu občanů dosáhla obec v roce 1941 a to 1029. V obci bývala provozována všechna tradiční řemesla. Významným zde bývalo hlavně mlynářství se třemi vodními a dvěma větrnými mlýny.

V roce 1909 byl založen Katolický spolek Omladina, 1910 Národní jednota, 1913 včelařský spolek, 1921 Orel a 1921 Sokol. V roce 1924 byla založena kronika obce, 1927 zavedena pravidelná autobusová doprava a v r. 1937 provedena elektrifikace obce.

Velkou živelnou pohromou v obci byla povodeň v roce 1781, kdy se rozlil, dnes nevinně vyhlížející potok Ludina a následkem toho byla zničena téměř čtvrtina obce - 18 selských stavení a jeden mlýn.

Pro vysvětlení názvu obce Střítež existovalo několik verzí. Bylo zjištěno, že obcí tohoto jména existovalo v minulosti v naší zemi na 32, z toho přibližně třetina existuje dosud jako samostatné obce, třetina je místní částí jiné obce nebo města a třetina zanikla. Podle záznamů v naší obecní kronice byl význam jména Střítež odvozován od slovesa stříci – střežit. Za pravděpodobné bylo také považováno odvození podle vlhkých míst porostlých rákosem - "Trtí" (Trtítež, později Střítež).

Bádání střítežského rodáka ing. Svatopluka Lva však vyvrátila tento domnělý původ názvu, neboť všechny Stříteže se nacházejí v podhorských oblastech, tedy v místech, která nejsou bažinatá a je tu tedy nízká pravděpodobnost výskytu rákosu. Následně pak vyústila v objasnění původu místního jména Střítež od staročeského „střietěž“ (původně rodu ženského), které je odvozeno od slovesa stříeti v jeho významu „kácet stromy, vytvářet mýcením lesa volná prostranství“. Toto objasnění bylo publikováno v roce 2006 v jazykovědném časopise a tím přijato za oficiální.

V roce 1938 byla Střítež, spolu s dalšími ryze českými vesnicemi – Spálovem, Luboměří, Jindřichovem a Partutovicemi zabrána Němci. Po složitých jednáních byla demarkační čára posunuta a tyto obce byly vráceny České republice.

Na hřbitově ve Stříteži bylo ke konci druhé světové války pohřbeno 6 německých vojáků z lazaretu, který si zřídila německá armáda ve střítežské škole. V roce 1998 byla provedena exhumace těchto hrobů a pozůstatky převezeny do památníku obětem druhé světové války ve Valašském Meziříčí.

V obci máme základní školu a mateřskou školu. Škola plně organizovaná, poskytuje vzdělání od 1. do 9. ročníku. Škola se řadí svým počtem žáků mezi malé školy. S ohledem na počet žáků jsou některé ročníky na 1. stupni spojovány. Žáci obvykle docházejí z blízkého okolí (spádové oblasti), tedy obcí Střítež nad Ludinou, Jindřichov, Olšovec a Partutovice, v menší míře z dalších obcí a Hranic. V době volna mohou žáci využívat školní družinu a školní klub, které jsou dostatečně vybaveny hračkami a hrami, navštěvovat zájmové kroužky, pobočku ZUŠ a náboženství. Nová budova školy byla postavena v roce 1995.


V roce 2006 Obec Střítež nad Ludinou zvítězila v krajském kole soutěže Vesnice roku a získala tak titul „Vesnice Olomouckého kraje roku 2006“. Následně v celostátním kole této soutěže, kde se utkala s ostatními vítězi krajských kol, obsadila 2. místo.

Střítež nad Ludinou má od roku 1994 svůj znak a od roku 1995 vlastní vlajku.

Vlajka a znak obce

Zelený list s bílou žerďovou kroví s hrotem na středu vlajčího okraje a s červeným žerďovým klínem s hrotem dosahujícím do třetiny délky listu. Šířka klínu na žerďovém okraji je třetina šířky listu. Poměr šířky k délce listu je 2:3.

V zeleném štítě s vlnitou, stříbrně a modře rovněž vlnitě dělenou patou, stříbrný klín a na něm zkrřížený oštěp s brkovým perem, obojí červené.



Rekonstrukce Sokolovny a volnočasového areálu

Chybějící zázemí pro kulturní a sportovní aktivity byly důvodem, aby se občané a zejména členové místních spolků zapojili do výstavby zázemí ve sportovním areálu Na Zahradách. Budova byla vystavěna v období červenec 2013 až září 2014.

V roce 2017 byla zahájena rekonstrukce kulturně společenského domu Sokolovna. Za přítomnosti náměstků hejtmana Olomouckého kraje, místních spolků a občanů obce, byla v září 2019 uvedena do provozu.



Oprava Kostela

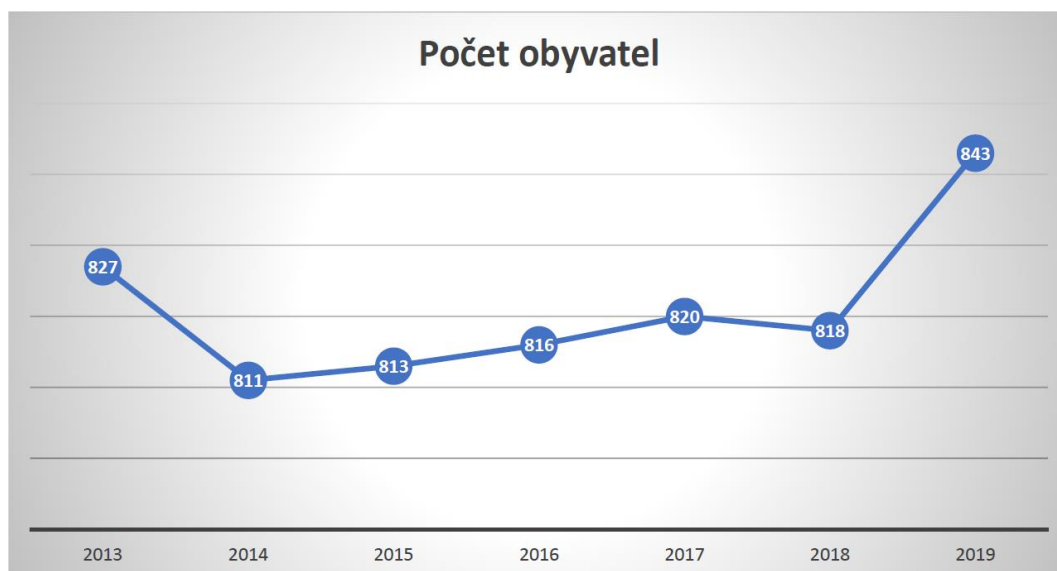
Kostel zasvěcen sv. Matouši byl rekonstruován i díky obětavé práci místních farníků a za jejich finanční podpory. Práce probíhaly nejen v minulých letech, ale i během roku 2020.

2. Obyvatelstvo

Zdroj: ČSÚ

V kapitole obyvatelstvo jsou sledovány základní demografické charakteristiky, vývoj celkového počtu obyvatelstva, přirozený přírůstek a úbytek, přírůstek stěhováním, věková a vzdělanostní struktura obyvatelstva.

Počet obyvatel k 31.12.						
2013	2014	2015	2016	2017	2018	2019
827	811	813	816	820	818	843



Vývoj celkového počtu obyvatel má ve sledovaném období (2013 – 2019) stabilní, vývojovou charakteristiku. V průběhu poslední šesti let počet obyvatel stoupl o 32 obyvatel.

Věková skupina obyvatel v letech 2013 – 2019

rok	dle pohlaví			v tom ve věku (let)			Průměr
	celkem	muži	ženy	0-14	15-64	65 a více	
2019	843	411	432	130	545	168	42
2018	818	401	417	117	540	161	42,5
2017	820	406	414	111	547	162	42,8
2016	816	406	410	105	541	170	42,9
2015	813	404	409	105	549	159	42,5
2014	811	405	406	106	557	148	42
2013	827	411	416	114	562	151	41,4

Přírůstek (úbytek)obyvatel obce

Rok	Živě narození	Zemřelí	Přistěhovalí	Vystěhovalí	přirozený	stěhováním	celkový
2013	5	7	15	19	-2	-4	-6
2014	5	11	11	21	-6	-10	-16
2015	8	6	16	16	2	-	2
2016	4	5	13	9	-1	4	3
2017	7	10	21	14	-3	7	4
2018	13	11	22	26	2	-4	-2
2019	14	9	30	10	5	20	25

Grafy nám znázorňují, že populace naší obce se nějak zásadně nemění a průměrný věk je 42 let. Díky nárůstu obyvatel lze tedy soudit, že o bydlení v obci mají zájem mladí lidé, kteří se rozhodli budovat zázemí pro své rodiny. Tento ukazatel také potvrzuje stoupající porodnost, která v posledních dvou letech zaznamenala skokový nárůst.

Pro rozvojové účely je nezbytné analyzovat detailněji věkové skupiny, a to vzhledem k možnosti předvídat potřeby obyvatelstva.

3. Hospodářství

Zdroj: ČSÚ

V této kapitole jsou analyzovány popisné a vývojové charakteristiky municipální ekonomiky Stříteže nad Ludinou. Jedná se o analýzu podnikatelských subjektů, zaměstnanosti, resp. trhu práce, mobility pracovní síly.

Období:31.12.2019

Podnikatelské subjekty podle právní formy	Registrované podniky	Podniky se zjištěnou aktivitou
Fyzické osoby	157	91
Fyzické osoby podnikající dle živnost.oprávnění	140	79
Fyzické osoby podnikající dle jiného než živnost.oprávnění	3	2
Zemědělstí podnikatelé	12	9
Právnícké osoby	21	11
Obchodní společnosti	7	6
akciové společnosti	2	2
Družstva	1	.

Období:31.12.2019

Podnikatelské subjekty podle převažující činnosti	Registrované podniky	Podniky se zjištěnou aktivitou
A Zemědělství, lesnictví, rybářství	28	15
B-E Průmysl celkem	27	19
F Stavebnictví	16	13
G Velkoobchod a maloobchod; opravy a údržba motorových vozidel	33	16
H Doprava a skladování	7	5
I Ubytování, stravování a pohostinství	8	4
J Informační a komunikační činnosti	2	2
K Peněžnictví a pojišťovnictví	2	1
L Činnosti v oblasti nemovitostí	3	2
M Profesní, vědecké a technické činnosti	20	9
N Administrativní a podpůrné činnosti	2	1
O Veřejná správa a obrana; povinné sociální zabezpečení	4	2
P Vzdělávání	1	1
Q Zdravotní a sociální péče	.	.
R Kulturní, zábavní a rekreační činnosti	2	1
S Ostatní činnosti	19	9
X nezařazeno	.	.

4. Infrastruktura

Vodovod a kanalizace

V roce 2003 byla dokončena výstavba vodovodu a všem domácnostem umožněno připojení na kvalitní zdroj pitné vody. Vodovod je ve vlastnictví obce a je provozován společností Vodovody a Kanalizace Přerov, a.s.

Nyní, vlivem klimatických změn a úbytku podzemních vod je postupně prováděno dopojení rodinných domů na vodovodní řád. Domácí studny pomalu vysychají.

Bohužel prozatím nemáme v obci žádnou kanalizaci a ČOV. Nyní již probíhá projektová příprava pro realizaci této náročné stavby. Majitelé domů využívají domovní čistírny a septiky. Veliké finanční nároky jsou velkou překážkou při budování centrální kanalizace, a proto se jeví

jako vhodná varianta budovat domovní čistírny s monitoringem. Obec by provozovala domovní čistírny a přenášenými daty monitorovala stálý provoz. Důležité pro tuto variantu bude souhlas se změnou v plánování realizací vodovodů a kanalizací Olomouckého kraje.

Plyn

Obec je plně plynofikována.

Dopravní infrastruktura

Obcí prochází krajská silnice III/44020, která poskytuje napojení na dálnici D1 a je spojnici do města Hranice. Silnice III/44016 umožňující spojení s obcemi Olšovec, Běloutín. Obec zatěžují dopravci materiálu z nedalekého kamenolomu a zemědělská technika, která díky svým rozměrům představuje díky chybějícím chodníkům vysoký stupeň nebezpečí pro občany.

Citelné pro obec jsou chybějící chodníky, které prozatím nebyly vybudovány. Tyto jsou pouze v některých částech obce a v budoucnu je bude nutné vybudovat z důvodu bezpečnosti v celé obci.

Silniční komunikace jsou postupně rekonstruovány. Velké množství místních komunikací je opraveno recyklátem a kameninou, která vyžaduje okamžitou rekonstrukci. Je nutné plánovat a zahájit průběžné opravy silnic, mostů a propustků.

Dopravní obslužnost pro občany do nedalekých Hranic a do škol, je zajištěna autobusovými spoji. Tyto jsou zřízeny Olomouckým krajem a obec se finančně podílí na provozu. Autobusové linky umožňují napojení na vlakovou dopravu. Z důvodu zajištění bezpečnosti dětí je nutné ve spolupráci s PČR vybudovat přechody pro chodce.

Rozvody veřejného osvětlení

V roce 2019 byla dokončena modernizace veřejného osvětlení s úspornými LED žárovkami. V místních částech, kde nebylo snadné napojit veřejné osvětlení kabelem, byly instalovány sloupky se solárními svítidly. Jelikož projekt modernizace nepočítal s novou zástavbou, tak bude potřeba rozšířit veřejné osvětlení i do těchto částí obce.

Odpadové hospodářství

Svoz a likvidace komunálního odpadu jsou řešeny prostřednictvím společnosti Ekoltes, a.s. Hranice. Sběrný dvůr v Hranicích je vybaven kompostárnou a skladem nebezpečných odpadů. I tyto služby naše obec zajišťuje prostřednictvím svozové firmy společnosti Ekoltes, a.s. Hranice. Svoz velkoobjemových a nebezpečných odpadů je v obci zprostředkován 2x ročně.

V obci je zaveden systém třídění odpadů na komodity směsné plasty společně s tetrapaky, papír, směsné sklo, bioodpad, drobné kovy a oleje a tuky z domácností. Náklady na odpadové hospodářství jsou poníženy o bonusy, které zprostředkovává firma EKO-KOM a.s. Díky nastavenému systému sběru odpadů je v obci ze strany občanů kladný přístup ke třídění odpadů.

Obec plánuje nákup kontejnerů na bioodpad, papír a další komodity. Současně chceme pořídit traktor a kontejnerový nosič, čímž bychom zajistili soběstačnost s odvozem odpadů a jejich další přesun.

Bezpečnost a ochrana

Obec je zřizovatelem jednotky sboru dobrovolných hasičů obce, která má 14 členů, je zařazena v kategorii JPO III a disponuje vozidlem CAS 32 T148 z roku 1982 a DA Fiat Ducato r.v.2015. V současnosti nemá vlastní zázemí pro techniku a využívá pronajatých garáží bez sociálního zázemí v areálu ZD. Vlivem stáří a stavu pronajatých prostor je neodkladná výstavba vlastních garáží pro techniku a jednotku.

5. Vybavenost obce

Bydlení

Jediným typem bydlení v obci jsou rodinné domy. Obec má k dispozici jeden bytový dům, kde je 5 nájemních bytů a ordinace praktického lékaře.

V obci se nachází 296 bytových budov, ve kterých je 315 obydlených bytů. Dále je zde 10 budov individuální rekreace.

Výstavba nových domů probíhá intenzivně a dalšímu rozvoji obce brání etapizace zástavby obce. Stále chybí digitalizace intravilánu, po které bude nutné provést změny v územním plánu obce. Plánujeme zrušení etapizace zástavby a umožnění další zástavby v okrajových částech obce. Obec nemá žádné zastavitelné pozemky, ale bude se podílet na zajištění pomocí soukromým vlastníkům pozemků k umožnění domovní zástavby.

V dlouhodobém plánu je výstavba bytů pro seniory nebo startovací byty pro mladé rodiny. Prozatím postrádáme vhodné stavební místo. Pro pořízení pozemku plánujeme nabídnout výměnu či výkup od soukromých vlastníků.

Jelikož se ve vesnici nachází několik chátrajících domů, které je nutné rekonstruovat případně zdemolovat, skýtá se možnost tyto vykoupit a za podpory dotačních titulů přestavět. Příkladem je areál ZD, kde již několik let chátrá budova bývalých kanceláří. Svou rozlohou nabízí vybudování bytů. Jelikož se nedaří uvolnit majetek k odprodeji, dochází k rozpadání budovy a ke stále se zvyšujícím nákladům na možné další využití. Narušuje estetický ráz obce a v současnosti není využívána.

Školství a vzdělání

Ve středu obce máme základní školu a mateřskou školku.

Základní škola je devítiletá. Školu navštěvují děti z obce Jindřichov, Olšovec a Partutovice, pro které je spádovou. Nová budova školy byla vystavěna v roce 1995 a pro plný provoz dále využívá i budovu staré školy. Součástí výstavby nové budovy byla i školní kuchyně včetně jídelny, která zajišťuje stravu nejen žákům místní školy, ale i škole v Olšovci. Jelikož kapacita kuchyně umožňuje vařit i cizím strávníkům, zajišťujeme rozvoz jídel i seniorům. Zastaralý provoz, hygiena a nové technologie nutí obec k celkové rekonstrukci školní jídelny. Dle nabízených dotačních titulů jsme zadali zpracovat projekt na rekonstrukci kuchyně a budovy školy, který využijeme k podání žádosti o finanční podporu.

Školní družina využívá prostory za školou, které vyžadují rekonstrukci.

Mateřská školka má jednu třídu, ale díky nárůstu dětí v posledních letech bude nutné rozšířit kapacitu třídy a zázemí pro učitele (sborovnu, sociální zařízení, zázemí pro zaměstnance). Pro rozšíření plánujeme úpravu staré budovy základní školy, kde chceme umístit další třídu. Součástí areálu školky je i dětské hřiště.

V budově mateřské školky je umístěna místní knihovna. Také jsou zde učebny základní umělecké školy, kterou provozuje ZUŠ Potštát.

Spoje žáků do školy z okolních obcí zajišťují autobusová linková doprava.

Zdravotní péče

V naší obci, v budově č.p. 250, která byla v minulosti vystavěna za účelem zajištění zdravotního střediska, působí společnost Belomedica, s.r.o. - praktický lékař pro dospělé.

Pro potřeby dětského lékaře a specialistů využívají občané možnosti v nedalekých Hranicích, kde je i nemocnice.

Sociální služby v obci nejsou zřízeny, ale obec finančně podporuje organizace, které služby občanům nabízejí. Nejvíce jsou zde zastoupeny a využívány služby Charity Hranice.

Pro zajištění a dostupnost zdravotní péče nabízíme prostory a finančně se podílíme na úpravách souvisejících s provozem těchto zařízení.

Sport, kultura a společenský život

Průběžně jsou v obci budována sportovní zařízení. V dolní části obce je sportovní areál Na Zahradách, který obec buduje nejen s přispěním dotačních titulů, ale hlavně zapojením místních spolků. v areálu je fotbalové hřiště, asfaltové víceúčelové hřiště, tenisový kurt s umělým povrchem a kurt na plážový volejbal. součástí areálu je budova, která slouží k technickému zázemí a pro pořádání společenských akcí. Výstavby probíhá po etapách a dle finančních možností obce. Zbývá dodělat dětské hřiště s a fitness prvky, výsadba zeleně včetně inventáře a technické zázemí pro techniku údržby.



V blízkosti školy je vybudováno hřiště s umělým trávníkem, které slouží hlavně pro výuku tělesné výchovy. I zde bude nutná oprava oplocení.

V září 2019 jsme otevřeli nově rekonstruovanou budovu Sokolovna, která slouží jako tělocvična pro ZŠ, k volnočasovým aktivitám místních spolků a občanům obce. Sportovní vyžití zde naleznou všechny věkové kategorie.

Sál by měl sloužit i pro kulturní a společenské akce, ale bude nutné jej vybavit inventářem a potřebným zařízením pro tyto účely.

Důležitá je pro obec spolupráce s místními spolky, které dlouhodobě ruku v ruce společně s obcí organizují společenský život. V obci působí sbor dobrovolných hasičů, tělovýchovná jednota, myslivecké sdružení, svaz včelařů a svaz tělesně postižených. V kulturním a společenském kalendáři si našli své místo tradiční akce - vodění medvěda, pálení čarodějnic, kácení máje, fotbalový a volejbalový turnaj, soutěž mladých hasičů, myslivecký hon a tradiční hodové slavnosti. Obec Střítež nad Ludinou dlouhodobě i do budoucna počítá nejen s materiální, ale i finanční pomocí pro všechny aktivní spolky, které budou dále rozvíjet společenský život v obci.

S novým sálem se nabízí i možnost pořádat divadelní představení a kulturní akce školy.

Přestože je poměrně dobré sportovní vyžití v obci, vnímáme stále více absenci minimálně v horní části obce. Mladým lidem v této lokalitě chybí místo ke společnému trávení volného času, a proto pracujeme na výběru vhodného místa k výstavbě volnočasových prostor.

Střítežská farnost

Dominantou obce je kostel sv. Matouše, který byl postaven v r.1822. Za ta léta se uskutečnilo mnoho oprav i úprav, jak z venku, tak uvnitř. Původně měl kostel malou věž a menší půlkruhová okna a pokrytý byl šindelem. Dnešní venkovní vzhled dostal kostel stavbou malé věže v r.1844, zvětšením oken v r.1889 a zvýšením velké věže v r.1898. Rekonstrukce probíhají i nadále za podstatného přispění všech dárců. V roce 2019 byla započata oprava podlah, elektroinstalace a vybavení kostela.

Nad kostele je umístěn místní hřbitov, který slouží nejen obci Střítež nad Ludinou, ale i obci Olšovec, která spadá do naší farnosti. I zde je nutné se připravit na výstavbu chodníků, které zde chybí.

Služby v obci

Komerční služby jsou i v naší obci zajištěny soukromými subjekty.

Potraviny - prodejna v pronajatých prostorách obce

Kadeřnictví - v pronajatých prostorách obce

Hostinec - soukromý provozovatel ve vlastním objektu

Praktický lékař - v pronajatých prostorách obce

Oprava zahradní techniky - soukromý provozovatel ve vlastním objektu

Zemědělská činnost - v bývalém areálu ZD

Zemní práce - zajišťuje soukromá společnost, která nabízí i zaměstnání pro místní občany

Pneuservis a opravna aut

V místě působí i mnoho dalších drobných živnostníků, kteří nabízí různé služby občanům.

Opět je nutné připomenout chátrající areál ZD, kde by bylo možné využít prostory pro další podnikatelské záměry, které by nabízely práci místním lidem.

Vzhled obce

Střítež nad Ludinou je podhorskou obcí ve východní části Olomouckého kraje ležící pod posledními výběžky Nízkého Jeseníku. Rozprostírá se podél potoka Ludiny v úzkém táhlém údolí navazujícím na Moravskou bránu, ve vzdálenosti 5 km severně od Hranic. Pramen Ludiny je od Stříteže vzdálený 3,5 km a tok Ludiny je dlouhý 15 km. V Hranicích se vlévá do řeky Bečvy.

Obec působí jako velice upravená, čistá obec pečující o veřejné prostranství a zeleň. Značná péče je znát i na rodinných domech a jejich okolním prostranství. Nutné je ovšem vzpomenout na místní tok Ludiny, který již několik let správce neudržuje. I zde je nutné zapojení prostředků obce k úpravě koryta. Na sběrných místech pro ukládání tříděného odpadu jsou umístěny nádoby, které by zasloužili kulturnější vzhled a úpravu.

V roce 2006 Obec Střítež nad Ludinou zvítězila v krajském kole soutěže Vesnice roku a získala tak titul „Vesnice Olomouckého kraje roku 2006“. Následně v celostátním kole této soutěže, kde se utkala s ostatními vítězi krajských kol, obsadila 2. místo.

Střítež nad Ludinou má od roku 1994 svůj znak a od roku 1995 vlastní vlajku.

6. Životní prostředí

Z odpovědí v dotazníku, který se věnuje spokojenosti života v obci je patné, že jsou nastaveny velice dobré podmínky pro likvidaci odpadů. Přestože nemáme sběrný dvůr, obec zajišťuje pravidelný svoz komunálního odpadu svozovou firmou. Díky zavedenému pytlovému sběru plastů se výrazně zamezilo ukládání těchto komodit po obci. Bohatá zeleň v celé území obce ukazuje na velký zájem o udržení příjemného prostředí. Bohužel to vše nám nenahradí žalostný stav nakládání s vodami. Vodu vnímáme jako velký problém budoucnosti.

Vesnice je obklopena okolními lesy, které jsou z většiny v soukromém vlastnictví a stále jsou udržovány. Problémem lesů je kůrovec, který se nevyhýbá ani našemu okolí. Obec obhospodařuje cca 40 ha lesa svými zaměstnanci a ve spolupráci se školou a místními spolky.

Životní prostředí v obci je vnímáno ke spokojenosti občanů.

7. Správa obce

Hospodaření obce

Obec dlouhodobě hospodaří s vyrovnaným rozpočtem a na větší investice se dopředu připravuje. V roce 2018 se kapitálové výdaje navýšily z důvodu rekonstrukce budovy Sokolovna, která byla v roce 2019 dofinancována zajištěním finančního úvěru.

	2016	2017	2018	2019
Daňové příjmy	10 868 940	11 405 647	13 073 047	13 970 341
Nedaňové příjmy	1 466 694	1 319 328	1 373 558	1 360 021
Kapitálové příjmy	214 428	9 350	272 198	12 840
Přijaté dotace	1 983 404	3 940 710	3 224 389	4 099 065
běžné výdaje	9 755 050	9 691 861	11 406 413	12 073 901
Kapitálové výdaje	1 365 556	174 912	23 271 020	10 689 792
Financování	586 802	25 247	2 828 848	1 892 569

Organizace obce

Obecní úřad pracuje ve složení starosta, místostarosta, účetní, pokladní a zaměstnanci údržby zeleně, veřejného prostranství a lesa.

Obec zřizuje základní školu a mateřskou školku, provozuje budovu sokolovny, sportovní areál a zajišťuje rozvoz obědů pro seniory.

A.2 Východiska pro návrhovou část

SWOT ANALÝZA

SILNÉ STRÁNKY

- Rozvinutá síť cyklostezek a napojení na okolní cyklotrasy
- Dostupné dopravní spojení - autobusová linka Jindřichov – Hranice
- Blízké napojení na dálnici a spojení s velkými městy
- Klidné prostředí v těsné blízkosti lesů – třetina rozlohy katastru obce je tvořena lesy
- Fungující systém třídění odpadů a nakládání s odpadem
- Existence základní školy s úplnou devítiletou docházkou a mateřské školky
- Dostupná lékařská péče a základní služby občanům
- Aktivní činnost spolků a občanských sdružení
- Zpracované studie zastavitelnosti obce pro zástavbu
- Dobré možnosti pro sportovní a volnočasové aktivity
- Vysoká nabídka soukromých služeb a zboží
- Velký zájem o bydlení v obci
- Mnoho turistických zajímavostí pro rozvoj turismu a cestovního ruchu
- Velmi dobrý stav veřejných prostranství, údržba a vzhled obce
- Aktivní zapojení občanů do rozvoje obce

SLABÉ STRÁNKY

- Chybějící chodníky a špatný stav místních komunikací
- Chybějící kanalizace a ČOV
- Obec nemá ve vlastnictví rozvojové plochy
- Chybí možnost nájemního bydlení pro rodiny s dětmi, seniory
- Žádné možnosti ubytování
- Nutná změna územního plánu
- Nevyužitá a chátrající budovy ZD, které by byly vhodné pro podnikání
- Žádné zázemí pro komunální techniku obce
- Chybí garážování a zázemí pro činnost jednotky obce
- Málo pracovních příležitostí

PŘÍLEŽITOSTI

- Možnosti dotačních titulů na výstavbu bydlení a infrastrukturu v obci
- Široká nabídka možností k zajištění zkvalitnění životního prostředí v obci
- Napojení na dálnici D1/D47
- Možnosti rozšíření nabídky kulturních akcí, společenského vyžití a volnočasových aktivit
- Rozvoj agroturistiky, turistiky cyklotras
- Rozšíření nabídek služeb vlivem nárůstu turistů
- Využití budov v areálu ZD k podnikání
- Rozšíření drobného zemědělství a chovu
- Změna politiky na podporu rozvoje malých obcí
- Zapojení občanů a firem do dalšího rozvoje obce

HROZBY

- Nejistota příjmů do rozpočtu obce a nedostatek finančních prostředků na spoluúčasti k využití dotačních zdrojů.
- Snižování výše finanční podpory na rozvoj obcí
- Nebude možné vybudovat kanalizaci a ČOV
- Chybějící pracovní příležitosti a slabá pracovní síla
- Nárůst sociálně slabých, tvorba komunit
- Zvýšení potřeb sociálních služeb a její dostupnost
- Nedisciplinovanost a neukázněnost některých občanů při zavádění nových opatření

Důležitým aspektem pro tvorbu SWOT analýzy byl průzkum spokojenosti života v obci a blízkém okolí, který jsme provedli za pomoci dotazníkového šetření. Jelikož zapojení lidí nebylo vysoké, potřebovali jsme pro tvorbu dokumentu zjistit informace z činnosti místních spolků a sdružení, ve kterých je zapojeno do činnosti široké spektrum obyvatel obce. Místní spolky jsou velice aktivní a setkávají se lidé zde generačně odlišní i s různým vzděláním.

Jako podklad pro hodnocení předchozího plánovacího období jsme využili strategii z roku 2015. Díky této jsme mohli porovnat, jak se dařilo naplňovat plány, ale také porovnat změny v politice rozvoje obce, vliv národních a nadnárodních programů, kterými bylo možné vývoj ovlivnit.

Informace o dotazníku: zpravodaj, stránky obce, mobilní rozhlas **Otázek:** 13 + možnost připomínek

Pohlaví: Muži 33, Ženy 26
55, mimo 4

Bydliště: v obci

Věk:

Povolání:

Do15 let 2

Student 3

16-25 let 2

Zaměstnanec 33

26-49 let 22

OSVČ 7

50-64 let 22

důchodce 10

Výsledkem průzkumu bylo zjištěno velice kladné hodnocení života v obci, množství nabízených možností pro volný čas a sport. Silná opora ve školství, obecní úřad a spolky v obci.

Potvrdily se již dlouhodobě vnímané chybějící chodníky, špatný stav místních komunikací a nejvíce lidé vnímají chybějící kanalizaci a ČOV.

B. NÁVRHOVÁ ČÁST

B.1 Strategická vize

Obec se postupně po několik let mění a vize o dalším rozvoji obce se postupně naplňují. Cílem strategie je navázat a pokračovat ve vytváření podmínek pro život, které budou odpovídat potřebám obyvatel obce. Do plánu naplnění cílů je nutné zapojit nejen své zdroje, finanční úvěry, ale i možnosti národních a nadnárodních dotačních titulů, pomoc místních podnikatelů a firem. Proto je důležité stanovit priority, vytvořit studie, projekty a v návaznosti postupně budovat a rozvíjet obec. Máme bohaté zkušenosti se zapojením občanů, spolků a firem do rozvoje obce. Proto chceme využít všechny možnosti a společně vytvářet hodnoty, které budou naplňovat potřeby nás všech.

Co obci však chybí je kanalizace, chodníky alespoň podél nebezpečných úseků komunikace nebo opravy místních komunikací. Postupně je potřeba věnovat se i veřejným prostranstvím, která již po mnoha letech vyžadují velké nároky na údržbu. Příkladem jsou již vzrostlé stromy a staré dřeviny v centru obce. Chybějící odpočinkový parčík v blízkosti obecního úřadu, kde je umístěna prodejna potravin a kadeřnické služby. Nedostatek vody v krajině a její zadržování nabízí vybudovat na veřejném prostranství vodní prvek, který by vykonával i funkci pitka pro ptactvo. Velkým palčivým problémem je chybějící hasičská zbrojnice a zázemí pro obecní komunální techniku a zaměstnance. Chybí nájemní byty pro seniory a mladé rodiny s dětmi. Zde se pokusíme zajistit pozemky pro výstavbu.

Bez plánů není cílů! Tyto si ovšem musíme nastavit tak, aby byly realizovatelné a uskutečnitelné v časovém horizontu.

B.2 Cíle, opatření a aktivity



Vysoká důležitost



Střední důležitost



Nízká důležitost

Cíl: „Spolkové a volnočasové aktivity“

Dovybavení budov pro volnočasové, společenské, kulturní a spolkové aktivity.

Opatření: „Spolkový a kulturní život v obci“

Dovybavení spolkových kluboven, pořízení vybavení do sportovní a společenské budovy /Sokolovna, Na Zahradách)

Od - do Odpovědnost

Náklady
(tis. Kč)

Zdroj
financování

<p>— „Spolkový a kulturní život v obci”</p> <p>V průběhu let využít nabízené příležitostné zdroje a vlastní finanční zdroje k pořízení vybavení kluboven a objektů, které jsou určeny pro spolkový, kulturní a společenský život občanům obce.</p>	<p>2021 - 2027</p>	<p>?</p>	<p>Vlastní + externí</p>
--	--------------------	----------	--------------------------

Cíl: „Kanalizace v obci”

Příprava projektu výstavby kanalizace a ČOV v obci. Vyhodnocení proveditelnosti a případně navrhnout další způsob nakládání s odpadními vodami v obci. Plán na vybudování je zásadní pro další plánované projekty a rozvoj obce.

Opatření: „Nakládání s odpadními vodami v obci”

Zpracování studie odkanalizování. Dle současných možností vyhodnotit způsob realizace. Zajistit potřebné finanční prostředky.

Od - do	Odpovědnost	Náklady (tis. Kč)	Zdroj financování
----------------	--------------------	--------------------------	--------------------------

<p>⬆️ „Odkanalizování obce”</p> <p>K realizaci bude nutná vysoká míra externích finančních zdrojů. Ve spolupráci s Olomouckým krajem budeme řešit vhodný způsob odkanalizování a nakládání s odpadními vodami</p>	<p>2020 - 2027</p>	<p>140 000</p>	<p>Vlastní + externí</p>
---	--------------------	----------------	--------------------------

Cíl: „Výstavba zázemí pro komunální techniku obce”

Příprava projektu a výstavba vhodných prostor pro techniku obce. Využít chátrající budovu č.p.109 a vyhodnotit její využití.

Opatření: „Zázemí obce”

Vyhodnocení možností. Revitalizace chátrajícího objektu. Zpracování projektu. Výstavba garáží pro obecní techniku.

Od - do	Odpovědnost	Náklady (tis. Kč)	Zdroj financování
----------------	--------------------	--------------------------	--------------------------

<p>⬆️ „Garáže a sociální zázemí”</p> <p>Chybějící zázemí a garáže pro činnost obce. Chátrající nevyužitá budova, která skýtá možnosti realizovat projekt.</p>	<p>2020 - 2024</p>	<p>4 000</p>	<p>Vlastní + externí</p>
---	--------------------	--------------	--------------------------

Cíl: „Hasičská zbrojnice”

Výstavba hasičské zbrojnice a zajištění zázemí pro JSDH obce. Vlhké garáže, plesnivějící ochranné prostředky a chybějící sociální zařízení. Vyhodnotit se záměrem dalšího využití chátrající budovy č.p.109.

Opatření: „Výstavba hasičské zbrojnice”

Vyhodnocení variant a možností pro stavbu. Revitalizace chátrajícího objektu. Zpracování projektu. Stavba budovy.

Od - do	Odpovědnost	Náklady (tis. Kč)	Zdroj financování
----------------	--------------------	--------------------------	--------------------------

<p>⬆️ „garáže pro hasičskou techniku obce”</p>	<p>2020 - 2024</p>	<p>10 000</p>	<p>Vlastní + externí</p>
--	--------------------	---------------	--------------------------

Obecní technika garáží v pronajatých chátrajících prostorách ZD. Vlhkost objektu, plíseň a chybějící sociální zázemí pro činnost JSDH.

Cíl: „Budování chodníků”

Zpracování studie proveditelnosti výstavby chodníků a dle možností zahájit postupnou výstavbu.

Opatření: „Chodníky”

Studie proveditelnosti. Zpracování projektové dokumentace pro stavební povolení. Vyhodnotit nebezpečné úseky a postupně budovat a realizovat stavbu.

	Od - do	Odpovědnost	Náklady (tis. Kč)	Zdroj financování
⬆️ „Chodníky v obci”		2020 - 2026	?	Vlastní + externí
„Chodníky v obci studie”		2021	350	Vlastní

V obci chybí chodníky pro pěší. V nebezpečných úsecích a vlivem navýšení dopravy je nutná jejich výstavba. Zadat k vypracování studii proveditelnosti.

Cíl: „Rekonstrukce schodiště u kostela”

Rozpadající se schodiště i z důvodu bezpečnosti potřebuje rekonstrukci.

Opatření: „Schody”

Zpracovat projekt na celkovou rekonstrukci. Hledat vhodné investiční příležitosti na realizaci. Dle možností zahájit stavbu.

	Od - do	Odpovědnost	Náklady (tis. Kč)	Zdroj financování
⬆️ „Schody ke kostelu”		2020 - 2027	1 000	Vlastní + externí
Příprava dokumentace pro společné povolení, geodetické zaměření. Výběr zhotovitele.				

Cíl: „Výstavba chodníků na hřbitově”

Opatření: „Chodníky na hřbitově”

Studie proveditelnosti, zaměření a výběr možné varianty řešení. Zpracování projektu.

	Od - do	Odpovědnost	Náklady (tis. Kč)	Zdroj financování
— „Chodníky na hřbitově”		2021 - 2027	?	Vlastní
Studie proveditelnosti				

Cíl: „Rekonstrukce budovy základní a mateřské školy včetně školní kuchyně”

Budovy vyžadují po 25 letech provést energetická opatření (výměna oken, vstupních dveří, úpravu sociálek, oprava radiátorů, učebny, sborovny). Rozšíření kapacity pro žáky a

zaměstnance. Dále je nutná rekonstrukce jídelny, kde ze zápisu hygieny nevyhovuje vzduchotechnika. Modernizace výrobní technologie (konvektomat, lednice, stroje a zařízení)

Opatření: „Základní a mateřská škola”

Zpracování projektu na vzduchotechniku v kuchyni, příprava podkladů pro vybavení novými gastronomickými technologiemi. Cenová analýza výměny oken a vstupních dveří. Rekonstrukce topení.

	Od - do	Odpovědnost	Náklady (tis. Kč)	Zdroj financování
— „Rekonstrukce ZŠ, MŠ a školní kuchyně” Zaměření oken a dveří, zpracování kalkulace na rekonstrukci radiátorů, zateplení, projekt na rekonstrukci vzduchotechniky. Využití příležitosti DT na vybudování, dovybavení a rekonstrukci speciálních učeben a zázemí pro učitele.	2020 - 2026		14 000	Vlastní + externí

Cíl: „Volnočasové aktivity pro děti”

Přestože již máme dostatečné sportovní zázemí, je potřeba pro děti zajistit dětské hřiště. Hřiště by měla být nejen herní, ale i pro pohybové aktivity.

Opatření: „Dětská hřiště”

Příprava projektu a studie vybudování herních prvků u ZŠ a ve sportovním areálu. Připravit projekt volnočasových aktivit dětí, mládeže a začít realizovat.

	Od - do	Odpovědnost	Náklady (tis. Kč)	Zdroj financování
— „Dětská hřiště” Modernizace a výstavba dětských hřišť. Pořízení herních prvků pro děti.	2021 - 2024		1 600	Vlastní + externí

Cíl: „Opravy místních komunikací”

i zde je nutné provést opravy dalších povrchů místních komunikací. Je ovšem důležité v návaznosti na plán a výstavbu kanalizace

Opatření: „Opravy povrchů komunikací”

Zaměření a příprava kalkulace finanční náročnosti. Vyhodnotit v návaznosti na projekt odkanalizování obce a zahájit postupné opravy.

	Od - do	Odpovědnost	Náklady (tis. Kč)	Zdroj financování
⤴ „Oprava povrchů místních komunikací” Zaměření a pracování podkladů pro opravu povrchů. Zpracování finanční náročnosti a etap oprav.	2021 - 2027		8 000	Vlastní + externí

Cíl: „Veřejná prostranství”

Potřeba vhodného místa pro odpočinek, zázemí pro školáky v době volných vyučovacích hodin.

Opatření: „Veřejná prostranství ”

Zpracování projektů na vybudování parčíku u Obecního úřadu, celkové zpracování veřejného prostranství kolem Základní školy a kostela.

Od - do	Odpovědnost	Náklady (tis. Kč)	Zdroj financování
	2022 - 2027	4 000	Vlastní + externí

„Veřejná prostranství ”

Projekt a realizace

Cíl: „Prevence kriminality a odpadové hospodářství”

Poničený obecní majetek a ukládání odpadů po obci mimo nádoby.

Opatření: „Prevence kriminality a odpadové hospodářství”

Pořízení kamerového systému z důvodu předcházení kriminality a vandalství v obci. Dohled nad ukládáním odpadů mimo stanovené zařízení – předcházení vzniku černých skládek.

Od - do	Odpovědnost	Náklady (tis. Kč)	Zdroj financování
	2022 - 2023	300	Vlastní + externí



„Prevence kriminality a odpadové hospodářství”

Studie proveditelnosti a realizace

Cíl: „Rekonstrukce bytového domu č.p.250”

Zastaralá budova potřebuje kompletní rekonstrukci rozvodů, zateplení a střechy.

Opatření: „Rekonstrukce bytového domu č.p.250”

Zpracovat projekt na celkovou rekonstrukci a využití ostatních prostor v budově.. Hledat vhodné investiční příležitosti na realizaci. Dle možností zahájit stavbu.

Od - do	Odpovědnost	Náklady (tis. Kč)	Zdroj financování
	2022 - 2027	10 000	Vlastní + externí



„Rekonstrukce bytového domu č.p.250”

Příprava studie a dokumentace pro celkovou rekonstrukci.

Zásobník aktivit

„Kompostéry a předcházení vzniku odpadů” Pořízení kompostérů a nádobí na zajištění předcházení vzniku odpadů. Podaná žádost.	2020 - 2021	500	Vlastní + externí
„Výsadba a ozelenění veřejných prostranství.” Zpracování projektu na výsadbu stromů, zeleně a naučných rostlin ve sportovním areálu a středu obce.	2020 - 2022	200	Vlastní + externí
„Změna územního plánu” Na základě provedení digitalizace obce provést změny v územním plánování a navrhnout nový systém zástavby obce.	2022 - 2027	500	Vlastní + externí
„Podpora spolkového života” Důležitý rozvoj, podpora materiální a finanční pro udržení spolkového života v obci. Společně se spolky zajistit rozvoj obce.	2020 - 2027	?	Vlastní
„Služby v obci” Dále pracovat na zajištění služeb pro občany obce. podpora udržení základních služeb pro potřeby kvalitního života v obci.	2020 - 2027	?	Vlastní + externí

B.3 Podpora realizace programu

Program rozvoje obce Střítež nad Ludinou je dokument, který byl vytvořen za účelem ucelení a nastavení směru rozvoje obce v letech 2020-2027. Dokument navazuje na dosavadní práci a obsahuje směr dalšího rozvoje obce. Nastavená opatření a plánované aktivity jsou souborem opatření, kterými bude strategických cílů dosaženo.

Způsob plnění PRO

Zpracovaný dokument bude sloužit k plánování investic k rozvoji obce a je podkladem pro přípravu projektů pro podání žádosti o dotace. Zpracováním PRO a jeho schválením rozvojové aktivity nekončí. Realizace dokumentu bude uskutečňována díky konkrétním projektům, které budou naplňovat konkrétní záměry. Nastavená strategie a dosažení všech cílů je ovlivněna mnoha faktory, které ovlivní i časovou osu realizace celého plánování. Vlivem těchto faktorů může dojít ke změně a úpravě stanovených záměrů.

Monitoring PRO

Osobou odpovědnou za realizaci aktivit je starosta/ka, který bude ve spolupráci se zastupitelstvem obce iniciovat opatření, rozvíjet aktivity k naplnění cílů, zajišťovat finanční zdroje, projednávat podněty a návrhy k realizaci aktivit. Dále bude předkládat k projednání změny a aktualizace PRO, delegovat jednotlivé činnosti a pravomoci na odpovědné osoby. Monitorovat realizaci PRO a vyhodnocovat plnění programu rozvoje obce.

Mezi povinnosti starosta patří zejména:

- shromažďování informací o průběhu a realizaci projektů, aktivit a opatření
- každoroční zpracování přehledu realizovaných aktivit.
- 1x ročně sestavit Monitorovací zprávu

Monitorovací zpráva bude obsahovat informace o realizaci dílčích aktivit a projektů, které se podařilo v daném roce realizovat. Zdůvodnění odchylek od plánovaného průběhu realizace a návrh na změny či revizi PRO.

Způsob aktualizace PRO

Plán rozvoje obce je živý dokument. V průběhu plánovacího období se mění prostředí v obci, ale i vnější podmínky mimo obec. Dokument je nutné v závislosti na těchto změnách revidovat, případně měnit, a to nejen na nastalé situaci, ale i při stanovení nových cílů atd. aktualizace celého dokumentu proběhne nejpozději v roce 2027. Dle potřeby a nutnosti je možné provést dílčí revizi dokumentu dříve a to většinou ke konci roku v návaznosti na připravovaný rozpočet obce na další rok. Monitorovací zprávu a připravované změny o průběhu realizace PRO zpracuje starosta a předloží k projednání zastupitelstvu obce spolu se schvalováním rozpočtu.

Způsoby financování PRO

základním zdrojem financování rozvojových aktivit obce jsou vlastní zdroje. Jelikož není možné z vlastních zdrojů vše ufinancovat, bude obec využívat možnosti získat prostředky z dostupných veřejných rozpočtů (kraj, ČR, fondy EU, OP).

Obec bude usilovat o zapojení soukromého, neziskového sektoru a místních obyvatel. Aktivity PRO budou realizovány v úzké návaznosti na rozpočet obce. Přednostně by měly být financovány aktivity, které se podílí na naplňování cílů PRO.

Schváleno na 15. zasedání zastupitelstva obce dne 4.11. 2020 pod č.j.6a/15/2020.

Na zasedání dne 26.1.2022 byl předložen návrh na doplnění rozvojového plánu obce.

Schváleno na 24.zasedání zastupitelstva obce, dne 26.1.2022, č.u. 9/24/2022.